

LEGENDA

----- Confine comunale

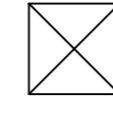
----- Idrografia minore (fossi privati)

----- Scoli consorziali



Tratti che risentono maggiormente delle difficoltà di deflusso

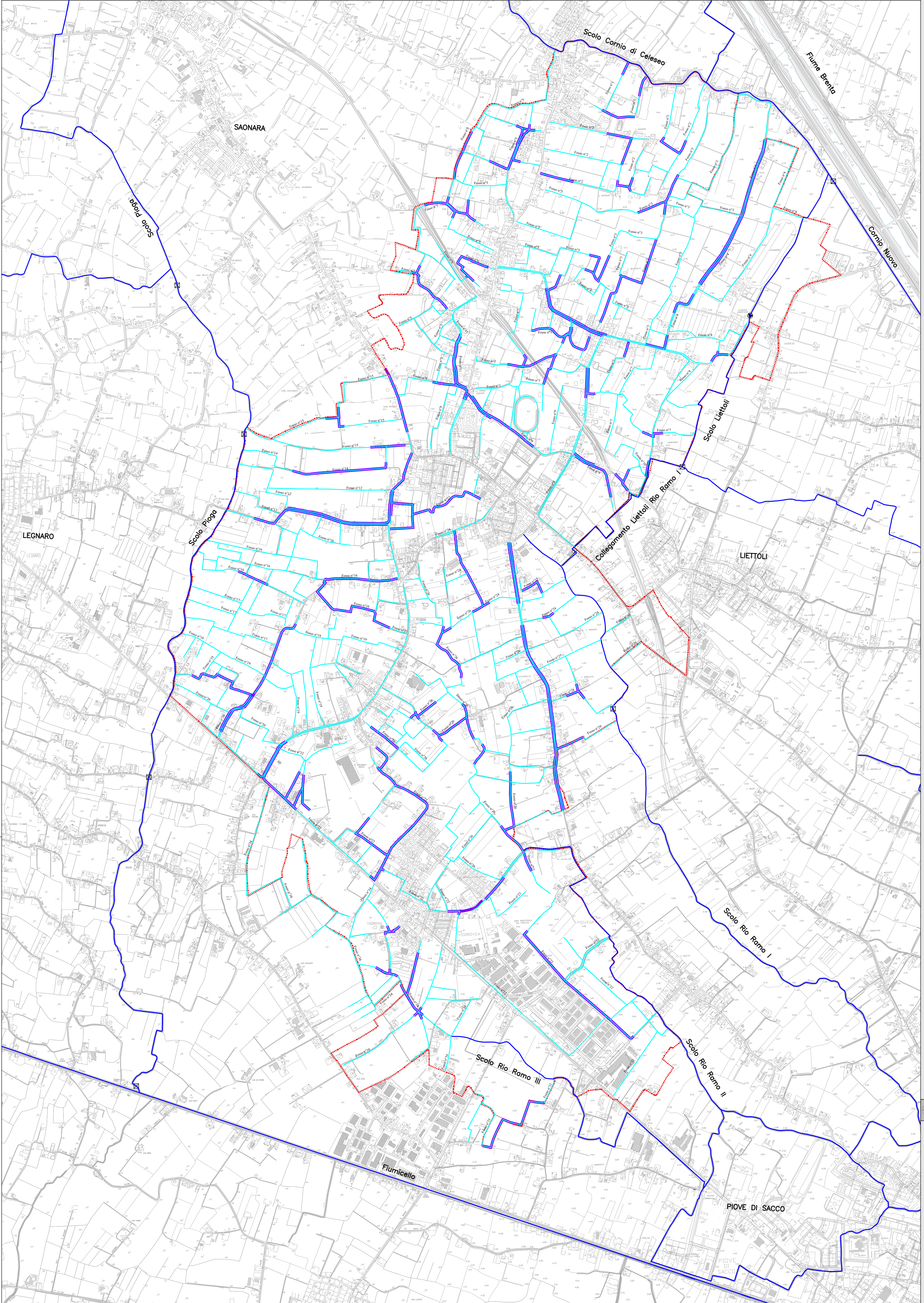

- Tratti responsabili di allagamenti frequenti
- Tratti che potrebbero determinare allagamenti
- Tratti dall'elevata difficoltà di deflusso



Organi di regolazione



Sollevamento irriguo



Approvazione

Collaboratori

Progettisti

Il Sindaco
Dot. Romano Boischio
Il Responsabile Settore Urbanistica
Geom. Luciano Maniero



Veneto Progetti s.r.l.

Ing. Paolo Tosetto

Ing. Lino Pallastri

FILE: \SANT'ANGELO\PIANO\TAVOLE\STATO DI FATTO\COMUNE DI SANT'ANGELO DI PIOVE DI SACCO\STATO DI FATTO - SINTESI DELLE CRITICITA'.indd 5