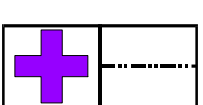

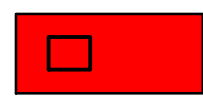











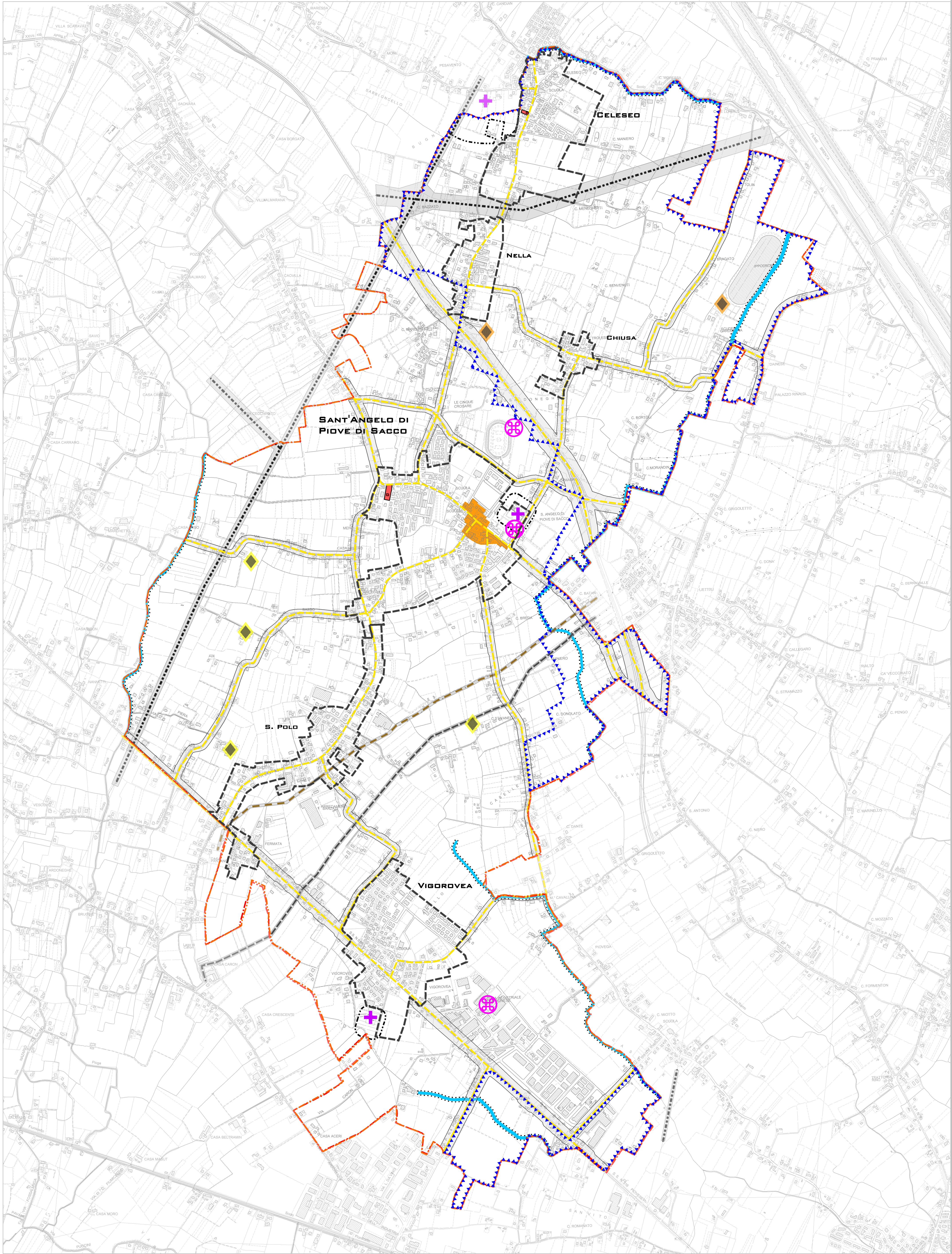
	Confini comunali		Cimiteri / Fasce di rispetto	art. 21		Oleodotti / Fasce di rispetto	art. 25	
	Vincolo monumentale - D.Lgs. 42/2004	art. 13		Idrografia / Rispetto idraulico - R.D. 368/1904 R.D. 523/1904	art. 17		Gasdotti / Fasce di rispetto	art. 24
	Vincolo sismico - O.P.C.M. 3274/2003 (Classe IV)	art. 14		Viabilità / Fasce di rispetto	art. 19		Impianti di comunicazione ad uso pubblico	art. 22
	Centri storici	art. 15		Perimetro del Centro Abitato	art. 19		Allevamenti zootecnici intensivi	art. 23
	Aree a rischio idrogeologico (P.A.I.) P1 - Pericolo moderato	art. 16		Elettrodotti / Fasce di rispetto	art. 20		Allevamenti zootecnici	art. 23



PAT 2011 COMUNE DI SANT'ANGELO DI PIOVE DI SACCO

Piano di Assetto del Territorio
Piano Regolatore Comunale LR 11/2004

CARTA DEI VINCOLI E DELLA PIANIFICAZIONE TERRITORIALE

TAV. 1

Elaborato 1.p.
scala 1:10 000

Adozione

Il Sindaco
dot. Romano Boschio

Provincia di Padova
Istruttore tecnico
arch. Coesetta Bernini

Progettisti
urbanista Daniele Rallo
urbanista Raffaele Gerometta
urbanista Lisa De Gasperi
urbanista Valeria Polzari

Contributi specialistici
ing. Erika Lorenzini
ing. Luca Palazzi
urb. Giuseppe Segno
urb. Luca Rampado
dot. geol. Alberto Stella
dot. for. Marco Pianca

Redatto

Verificato

Coordinate: upper left
lower right
1125 230 5 003 289
1125 000 3 021 255



VENETO PROGETTI

legenda